

3．調査地点

本「あらまし版」に示した調査項目の調査地点について、主なものを以下に示しました。

周辺環境の大気質の調査地点は図 - 6 に、悪臭の調査地点は図 - 7 に、河川の水質、地下水の調査地点は図 - 8 に、環境騒音・振動の調査地点は図 - 9 に（工場騒音・振動の調査地点は省略）土壌の調査地点は図 - 10 に、特筆すべき動物及び淡水魚類の調査地点は図 - 11 に、植物による大気質モニタリング調査地点は図 - 12 に示したとおりです。

施設の稼働に伴い実施している排ガス測定のうち、自動測定機器による排ガス測定は煙道測定口で、ばい煙測定は煙突測定口で実施しました。（測定地点図は省略）

なお、図 - 6 に示した大気質調査地点のうち、5、6 は臨時調査地点とし、5 については春季及び秋季に大気中のダイオキシン類を、6 については春季及び秋季に大気中のダイオキシン類及び重金属類の調査を実施しました。

また、図 - 10 に示した土壌調査地点のうち、7 は臨時調査地点として、土壌中のダイオキシン類の調査を実施しました。

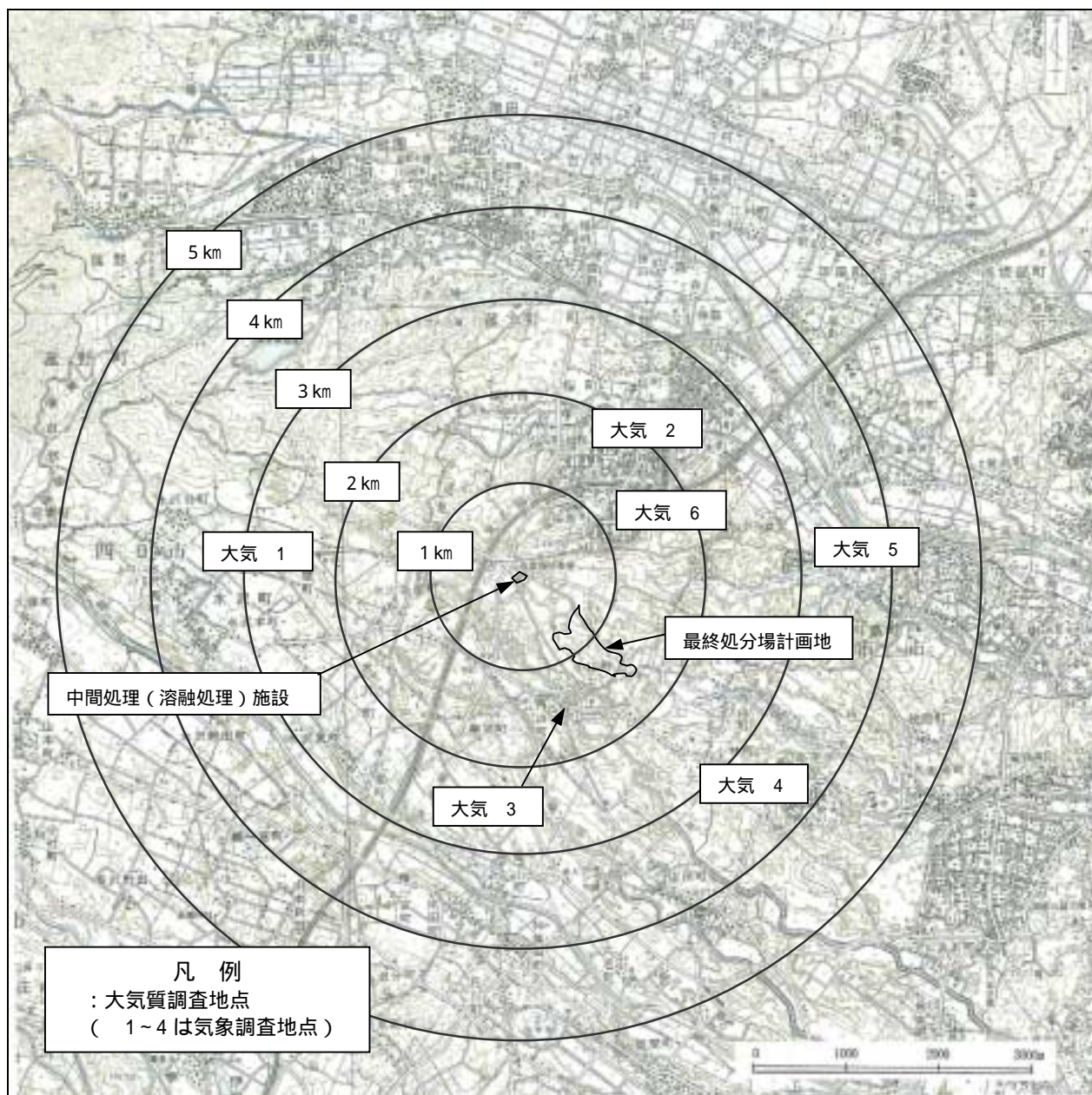


図 - 6 調査地点図（大気質）

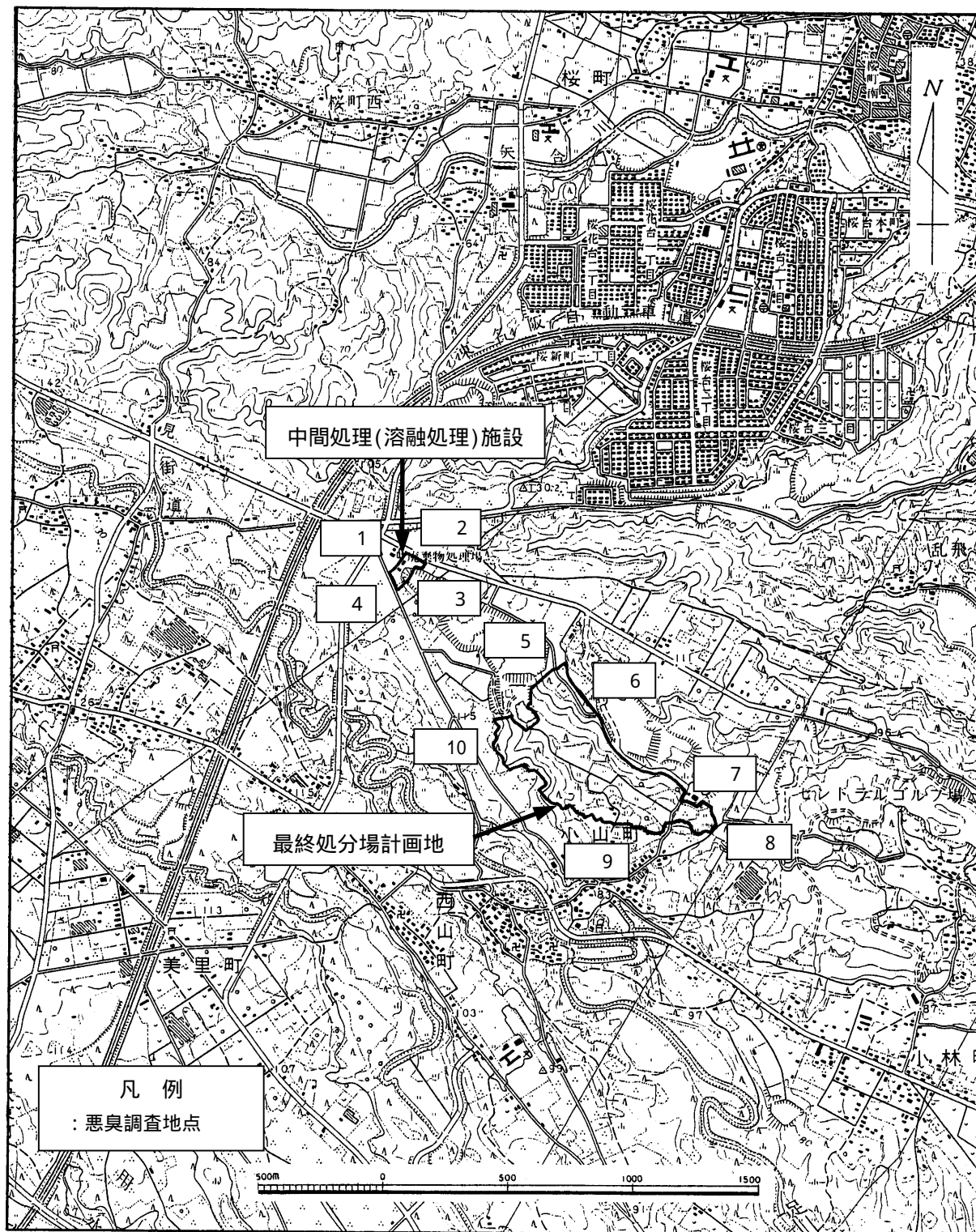


図 - 7 調査地点図 (悪臭)

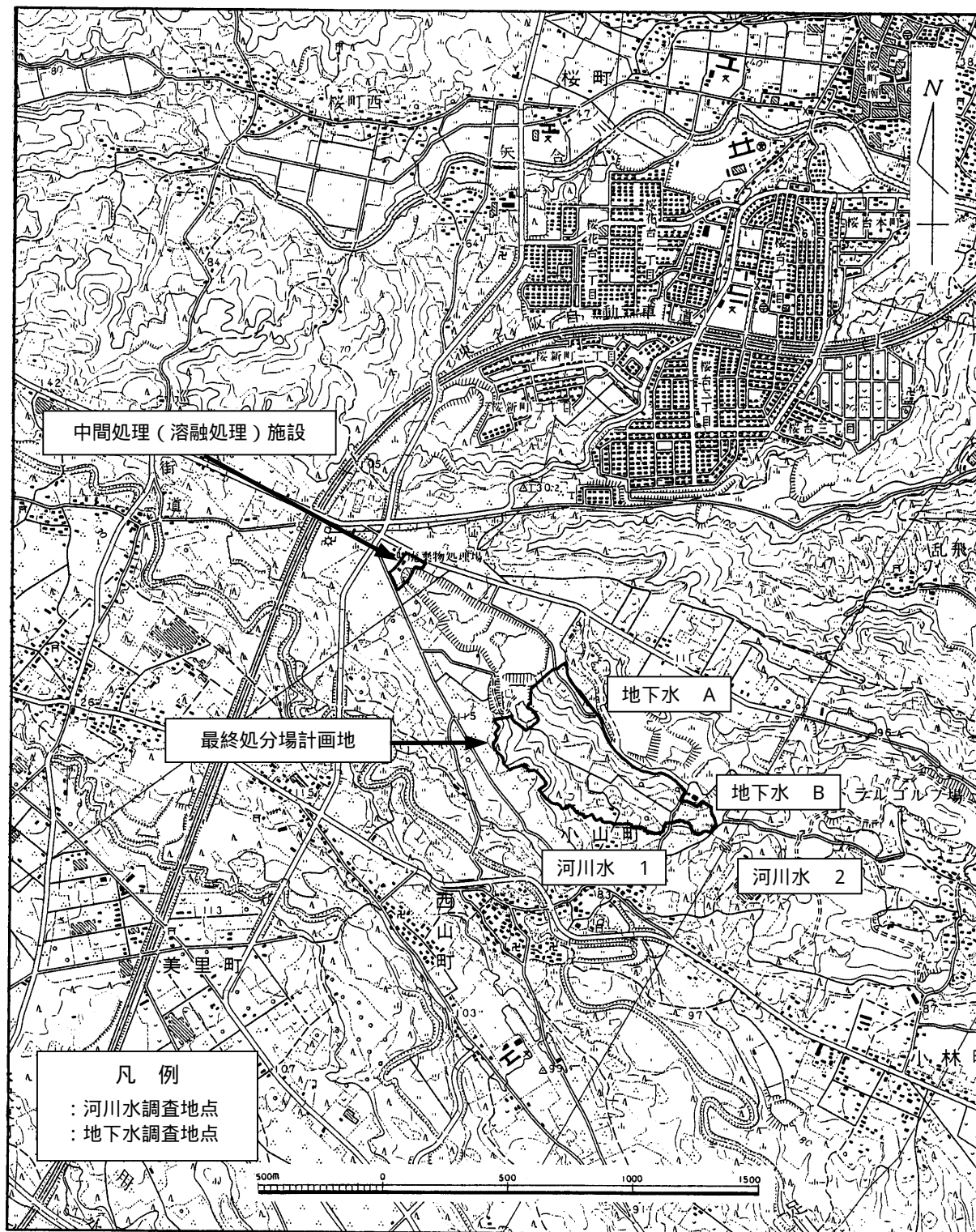


図 - 8 調査地点図（河川水、地下水）

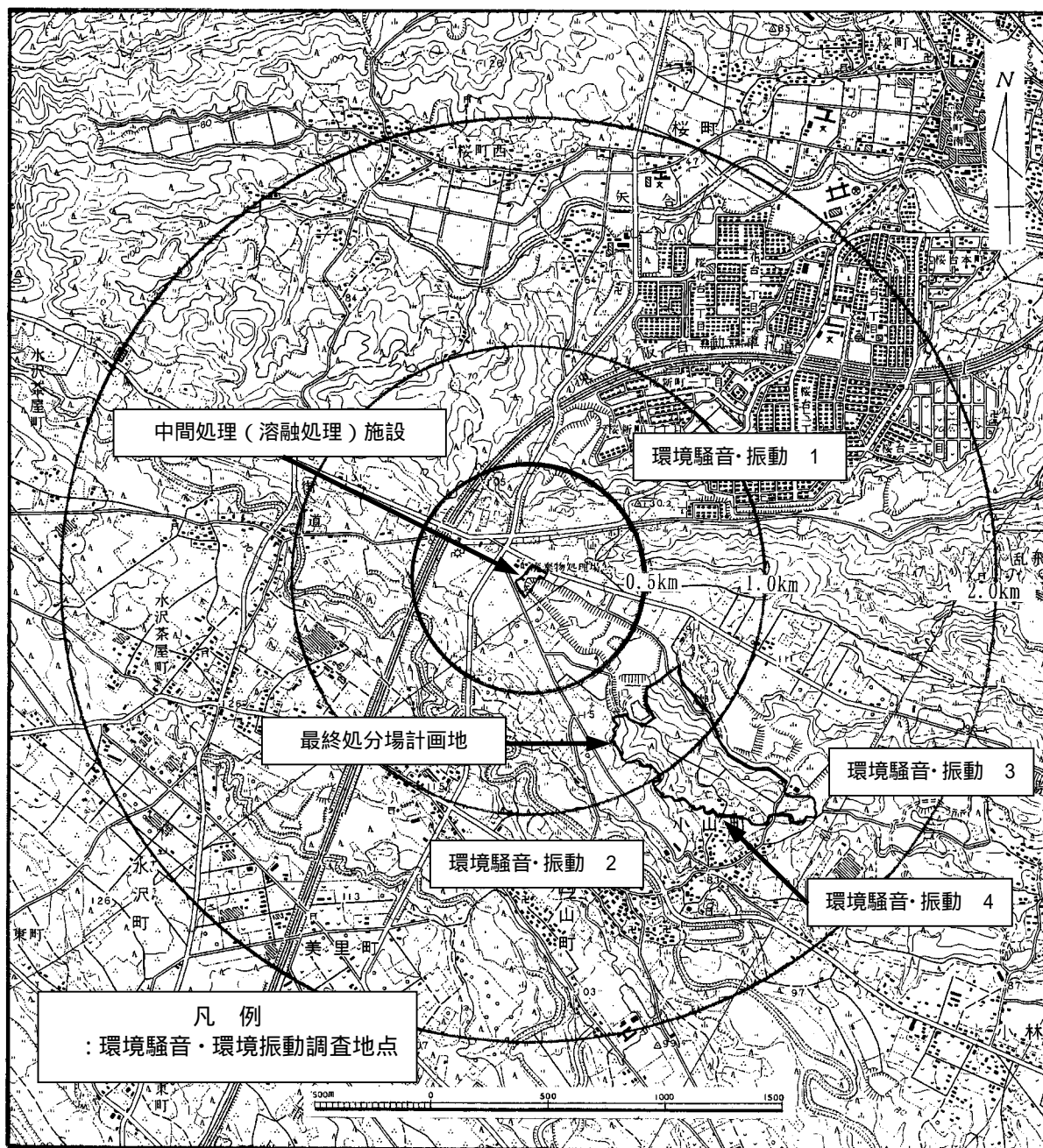


図 - 9 調査地点（環境騒音・環境振動）

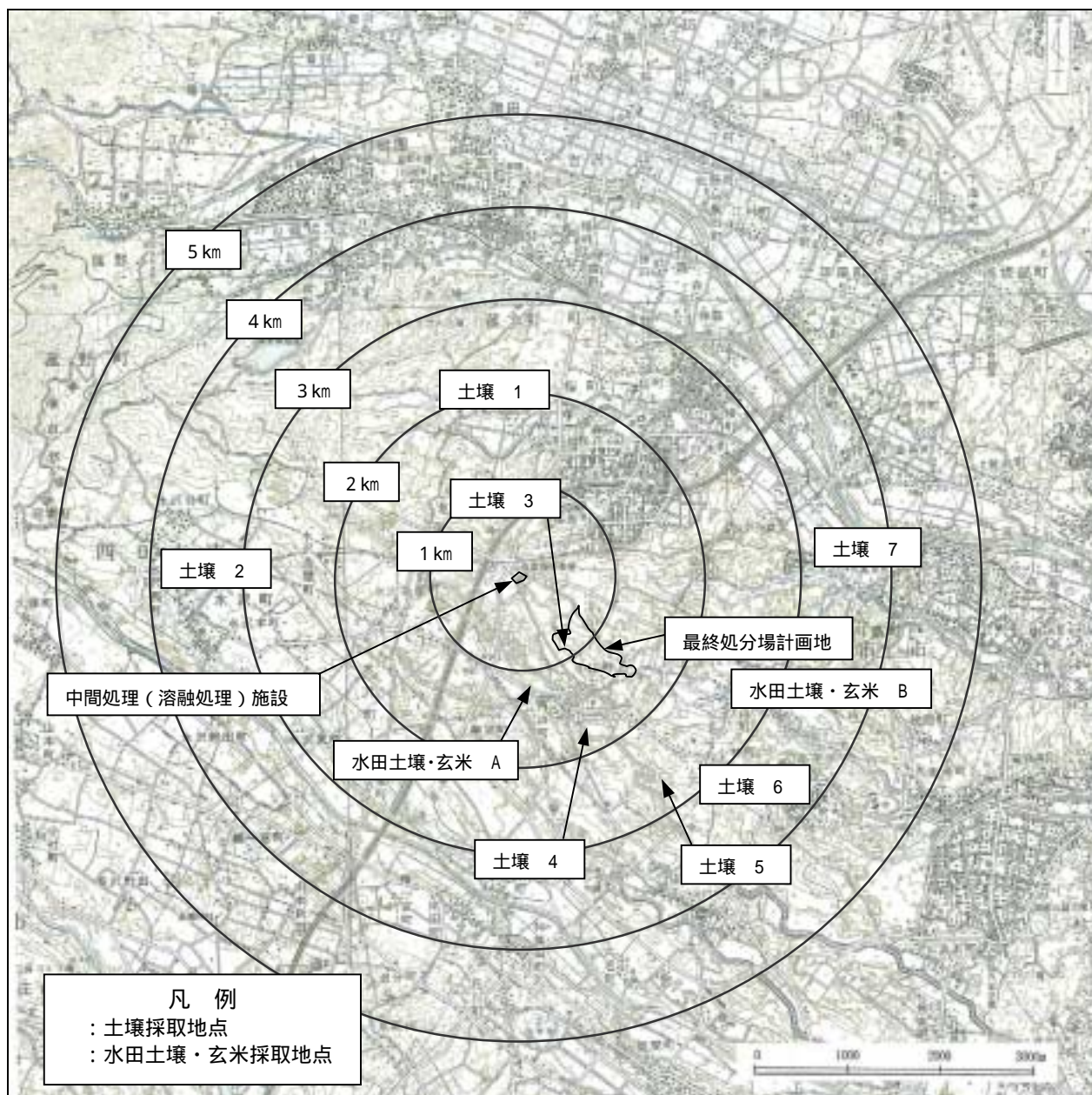


図 - 10 調査地点（土壌・水田土壌・玄米）

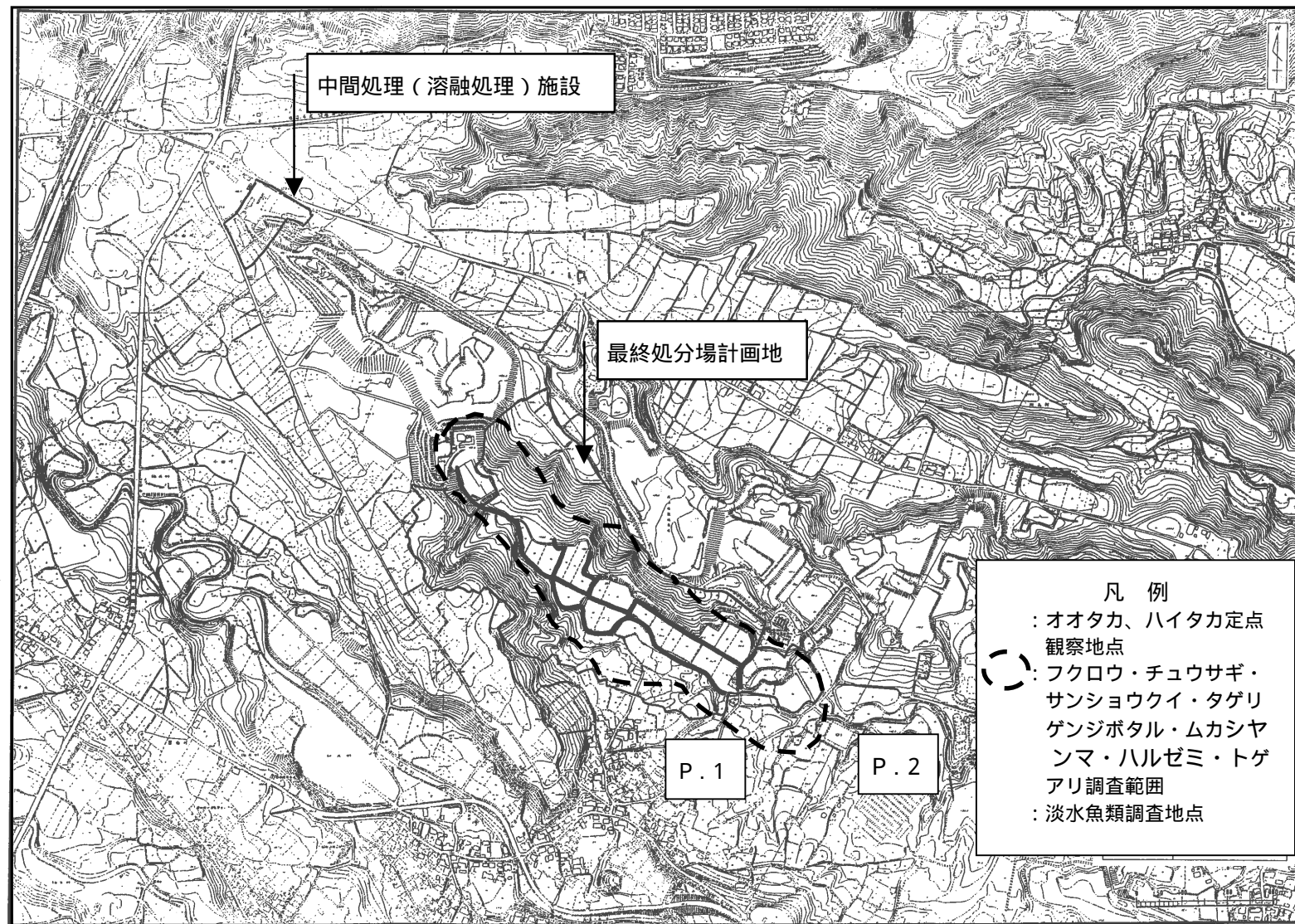


図 - 11 特筆すべき動物・淡水魚類調査地点

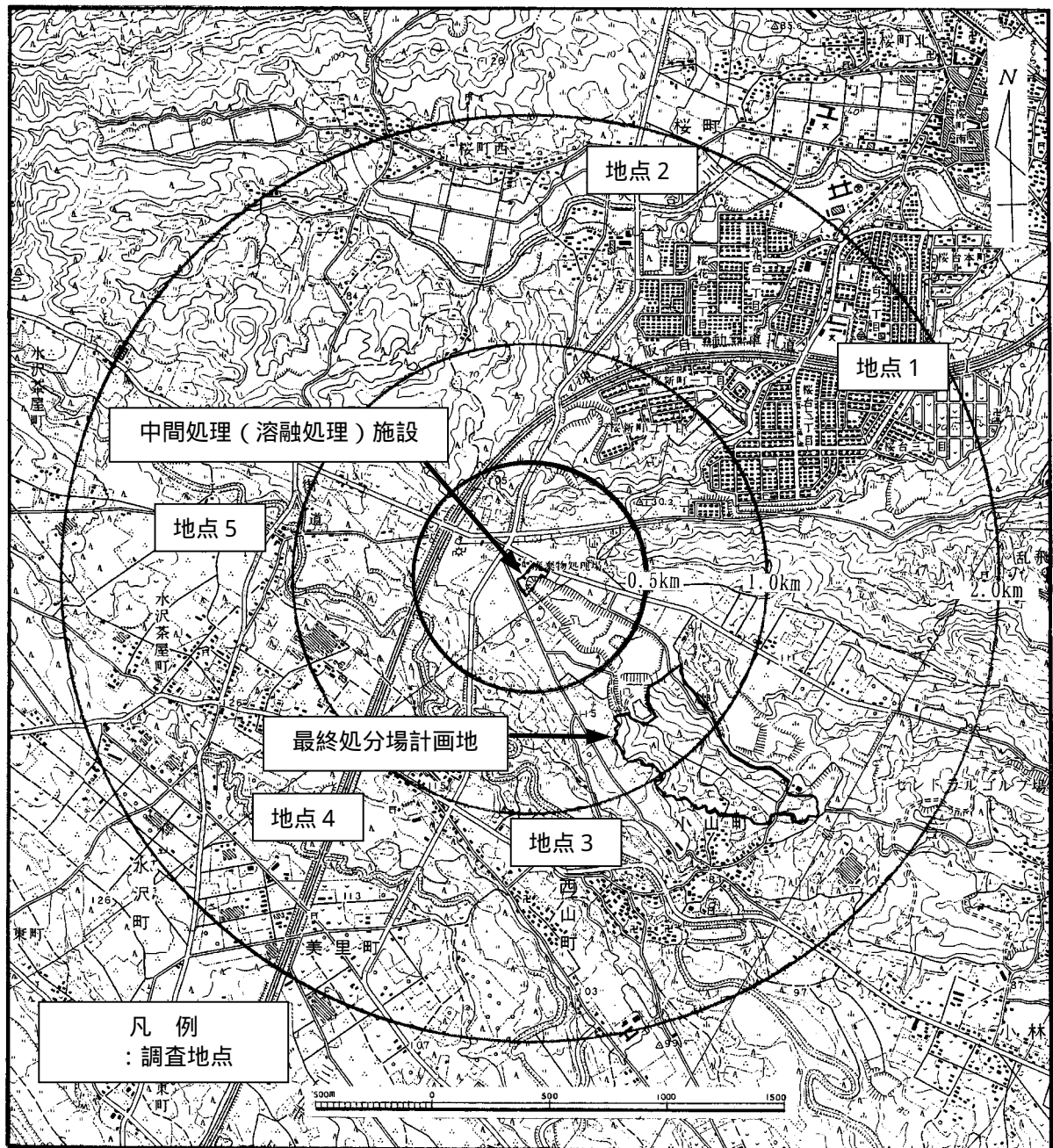


図 - 12 植物による大気質モニタリング調査地点